

Campagna informativa

“Il corretto uso dei servizi di emergenza-urgenza”



Ministero della Salute e dell'Agencia Nazionale per i Servizi Sanitari Regionali (AGE.NA.S)

FOCUS SU ALCUNE FASI OPERATIVE DELL'ESERCITAZIONE SUL POLLINO “**Si Salva chi Sa**”

Lunedì 15 Ottobre 2012,

Santuario della Madonna di Pollino – Gole di “Iannace” del Comune di San Severino Lucano (PZ).

GRUPPO DI PROGETTO:

Ing. Pasquale Francesco COSTANTE (*Responsabile Ufficio Tecnico di Coordinamento Regionale per la Sicurezza nelle Istituzioni Scolastiche – USR Basilicata*)

Prof.ssa Maria Giovanna CHIORAZZO (*Dirigente Scolastico dell'I.C. di Senise*)

Sig. Rosario AMENDOLARA (*Responsabile Corpo Nazionale Soccorso Alpino Basilicata*)

Scuola coinvolta: *Istituto comprensivo “N. Sole” – SENISE (PZ);*

Attori principali: *scolaresca di n.20 alunni - età circa 13 anni - e 2 docenti della scuola secondaria di primo grado dell'Istituto Comprensivo di Senise. La scolaresca è accompagnata da una guida del soccorso alpino.*

Attività preparatoria: *Lezioni in aula agli alunni e docenti coinvolti, da parte del personale sanitario 118 del Socc. Alpino, sulle manovre di primo soccorso, la cartografia della zona interessata, la movimentazione e l'abbigliamento in montagna, il rispetto dell'ambiente.*

Località interessata: *Santuario di Madonna del Pollino- Gole di “Iannace*

Estensione dell'area interessata dalle ricerche: *3 km*

Scenario: *Gita al Santuario della Madonna di Pollino, con escursione alle gole di “Iannace”. Nel corso della gita quattro bambini, all'insaputa della guida accompagnatrice e dei docenti (intenti ad una spiegazione di botanica), si allontanano dal gruppo perdendosi in un area impervia e boscosa. Dopo circa 15 minuti si ritrovano ad aver percorso 1,5 Km dal luogo in cui si trovavano, distanza sufficiente per non sentire più il richiamo della guida e dei docenti e viceversa.*

Allarme: A seguito ricerche vane intorno al luogo dell'allontanamento, dopo circa 20 minuti la guida e i docenti decidono di chiamare il 118 che provvederà ad allertare la Prefettura. Scatta quindi il piano **Provinciale per le persone scomparse-disperse**.

Enti e associazioni coinvolte all'esercitazione:

- *Prefettura di Potenza*
- *Protezione Civile Regionale;*
- *Comune di San Severino;*
- *118 Basilicata Soccorso;*
- *Carabinieri;*
- *Corpo Forestale dello Stato;*
- *Parco Nazionale del Pollino;*
- *Istituto Comprensivo "Nicola Sole" di Senise;*
- *Polizia Municipale di San Severino Lucano;*
- *Corpo Nazionale Soccorso Alpino e Speleologico;*
- *Ufficio Tecnico di Coordinamento Regionale per la Sicurezza nelle Istituzioni Scolastiche*

Programma attività:

ore 6:30 raduno della scolaresca , accompagnati da 2 docenti, presso l'Istituto Comprensivo "Nicola Sole" di Senise;

ore 6:45 partenza con pulman da Senise, destinazione Santuario della Madonna di Pollino nel Comune di San Severino Lucano;

ore 07:45 arrivo nell'abitato del Comune di San Severino Lucano (877 slm) e incontro con la guida accompagnatrice;

ore 08:30 arrivo al Santuario della Madonna di Pollino (1543 slm);

ore 09:00 briefing tra gli organi coinvolti al campo base avanzato presso il Santuario della Madonna di Pollino;

ore 09:25: partenza della scolaresca per le Gole di Iannace;

ore 09:35 sosta per il sentiero di Iannace e spiegazione Botanica della guida al gruppo di escursionisti;

ore 09:40 i docenti si accorgono della scomparsa di 3 ragazzi dal gruppo;

ore 09:46: i docenti restano con il gruppo mentre la guida effettua una perlustrazione della zona in cerca dei 3 ragazzi;

ore 09:50: la guida - di ritorno dalla perlustrazione – decide in accordo con i docenti di allertare il 118;

ore 09:51: la centrale operativa del 118 allerta la Prefettura;

ore 09:53: scatta il **Piano provinciale dispersi** - la Prefettura allerta il Sindaco del comune interessato per la costituzione dell'unità di crisi, la Protezione Civile, i Carabinieri, il Corpo Forestale e Soccorso Alpino; si costituisce l'unità di crisi.

ore 10:15: arrivo al campo base avanzato dei Carabinieri, del Corpo Forestale, della squadra del Soccorso Alpino (20 tecnici e unità cinofila) e della Protezione civile con 6 unità per la ricerca dispersi;

ore 10:20: organizzazione di 3 squadre:

- la 1° squadra composta di 20 unità con il cinofilo per le ricerche immediate sul campo;

- la 2° squadra composta di 4 tecnici più sanitario, in attesa al campo base per particolari emergenze,

- la 3° squadra composta di 2 tecnici elisoccorritori al campo base per essere imbarcati sull'elicottero;

ore 10:21 : rientro al campo base avanzato del gruppo di ragazzi accompagnati dai docenti e dalla guida;

ore 10:25 : squadra n° 1 composta di 20 soccorritori misti (soccorso alpino, unità cinofila, CFS, PC.) inizia le ricerche dei 3 ragazzi dispersi, 20;

ore 10:30: arrivo dell'elicottero 118 alla 2° piazzola di atterraggio;

ore 10:35: imbarco della 3° squadra composta di 2 tecnici elisoccorritori e sorvolo per la ricerca dei dispersi;

ore 10:45: avvistamento dall'elicottero di un disperso (sembra essere ferito);

Due ragazzi dispersi, dopo aver prestato le prime cure all'amico ferito, si allontanano da questo in cerca di aiuto. Il terzo presta assistenza all'amico.

ore 10:46 : per impossibilità dell'elicottero ad atterrare, parte a piedi la 2° squadra (4 tecnici più sanitario), 6 tecnici e il medico per il recupero del disperso;

ore 11:00: la 2° squadra di soccorritori, recupera in barella il ragazzo ferito;

ore 11:01 continuano le ricerche da parte della 1° squadra degli altri 2 dispersi;

ore 11:15 rientro della 3° squadra con il ragazzo ferito;

ore 11:16 imbarco sull'elicottero del ragazzo ferito portato in ospedale ;

ore 12:00 ritrovamento dei 2 dispersi da parte della 1° squadra di soccorritori (impauriti ma stanno bene);

ore 12:20 rientro al campo base della 1° squadra con i 2 dispersi;

ore 13:15 debriefing tra gli organi coinvolti;

ore 14:30 chiusura delle operazioni;

ore 14:45 rientro di tutte le persone coinvolte alle operazioni;

ore 14:46 partenza dell'autobus da Madonna di Pollino per rientro a Senise dei 20 alunni e 2 docenti;

ore 16:30 arrivo dell'autobus presso la scuola media statale Nicola Sole dei 20 alunni e 2 docenti;

CAMPO BASE E COORDINATE DEL TERRITORIO INTERESSATO:

1° unità di crisi : MUNICIPIO DEL COMUNE DI SAN SEVERINO LUCANO (quota 877 slm), via San Vincenzo, COORDINATE 40° 01' 14.48'' NORD – 16° 8' 20.74'' EST - Sindaco **Saverio De Stefano** responsabile dell'unità di crisi;

2° campo base avanzato : SANTUARIO DELLA MADONNA DI POLLINO (quota 1543 slm) COORDINATE 39° 56' 57.00'' NORD – 16° 10' 43.45'' EST Coordinamento Protezione Civile Regionale : ing. Guido Loperte;

1° sosta VERSO IANNACE (quota 1589 slm) COORDINATE 39° 56' 45.83'' NORD - 16° 10' 50.99 EST descrizione botanica da parte della guida e allontanamento dei 3 ragazzi perché incuriositi da uno scoiattolo;

ritrovamento da sorvolo di elicottero 118 e recupero dal Soccorso Alpino 1° ragazzo ferito (quota 1590 slm) COORDINATE 39° 56' 48.17'' NORD – 16° 10' 55.67'' EST.

Ritrovamento da sorvolo di elicottero i 2 ragazzi dispersi in cerca di aiuto per il compagno ferito (quota 1595 slm)COORDINATE 39° 56' 42.89'' NORD – 16° 10' 53.40'' EST

PUNTI DI ATTERRAGGIO DELL'ELICOTTERO

Eliporto quota 1076 slm coordinate 39° 58' 14.12'' NORD - 16° 10' 50.62'' EST
2° piazzola in quota al campo base di Madonna del Pollino quota 1535 slm
COORDINATE 39° 56' 58.01'' NORD – 16° 10' 45.33'' EST

TERRITORIO ALTERNATIVO IN CASO DI MALTEMPO MONTE PELATO
CIMA quota 1376 slm COORDINATE 39° 58' 11.15'' NORD – 16° 12' 12.44'' EST

1° unità di crisi il Municipio del comune di 85030 San Severino Lucano 877 slm, via San Vincenzo, COORDINATE 40° 01' 14.48'' NORD – 16° 8' 20.74'' EST il sindaco Saverio De Stefano responsabile dell'unità di crisi;

2° campo base avanzato verso MONTE PELATO quota 1339 slm COORDINATE 39° 57' 52.63'' NORD – 16° 12' 02.85'' EST

1° sosta Verso MONTE PELATO quota 1360 slm COORDINATE 39° 58' 07.42'' NORD – 16° 12' 14.27'' EST descrizione botanica della guida e allontanamento dei 3 ragazzi perché incuriositi da uno scoiattolo;

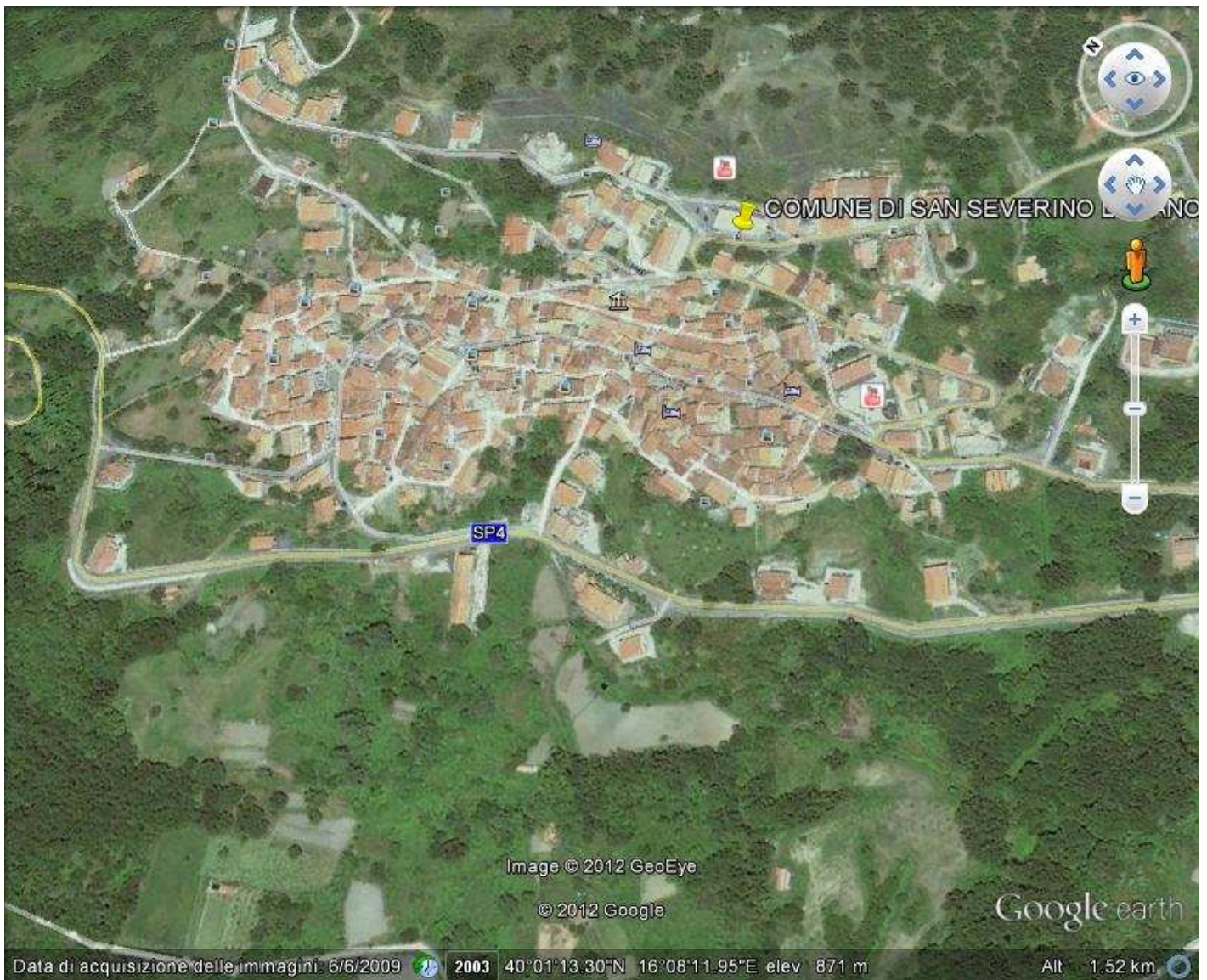
ritrovamento da sorvolo di elicottero 118 e recupero dal Soccorso Alpino 1° ragazzo ferito quota 1380 slm COORDINATE 39° 58' 04.20'' NORD – 16° 12' 27.48'' EST.

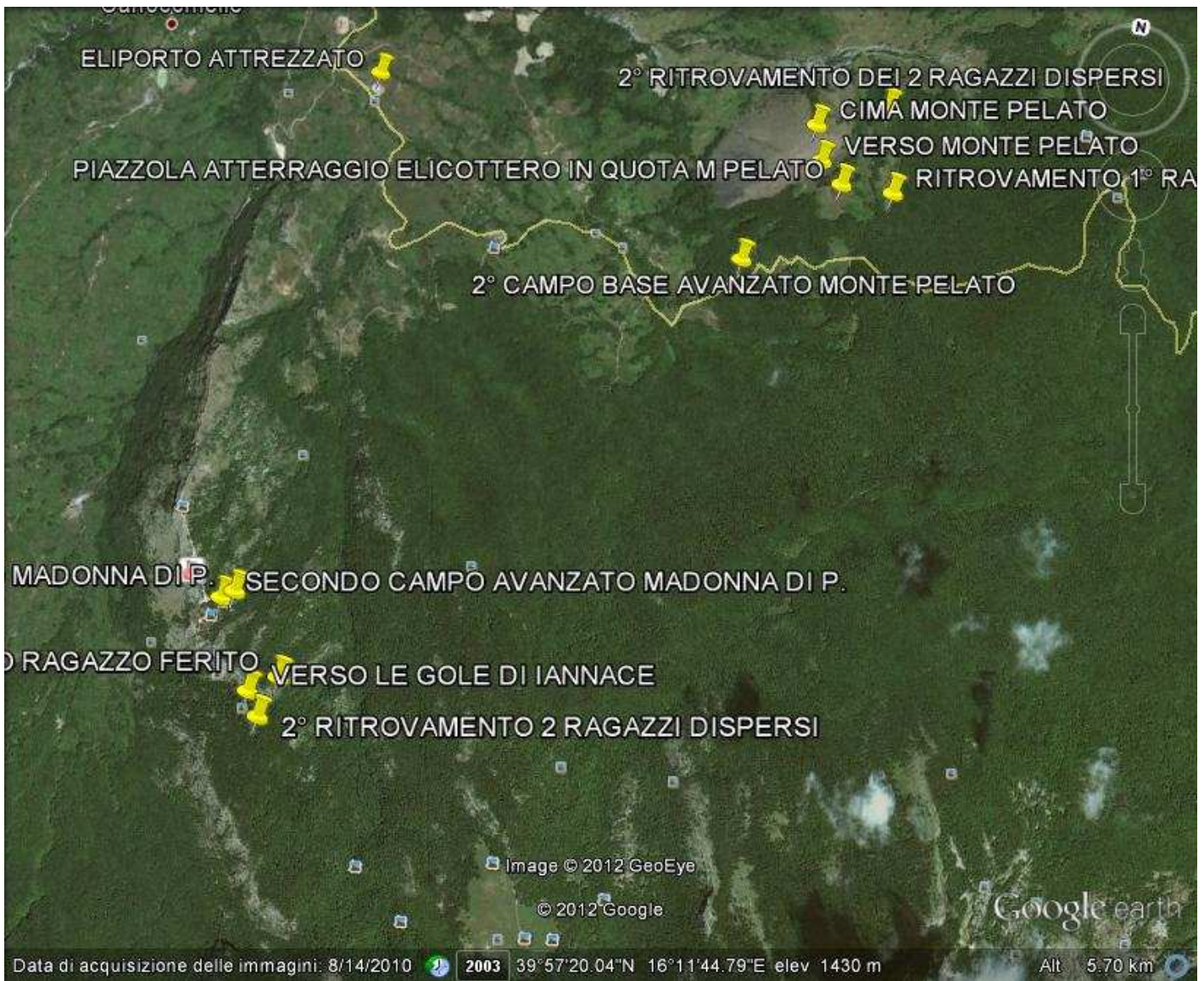
Ritrovamento da sorvolo di elicottero i 2 ragazzi dispersi in cerca di aiuto per il compagno ferito quota 1306 slm COORDINATE 39° 58' 16.91'' NORD – 16° 12' 25.32'' EST

PUNTI DI ATTERRAGGIO DELL'ELICOTTERO:

Eliporto quota 1076 slm coordinate $39^{\circ} 58' 14.12''$ NORD - $16^{\circ} 10' 50.62''$ EST

2° piazzola in quota VERSO MONTE PELATO quota 1379 slm COORDINATE $39^{\circ} 58' 04.45''$ NORD - $16^{\circ} 12' 18.29''$ EST





TERO MADONNA DI P.

SECONDO CAMPO AVANZATO MADONNA DI P.

1° RITROVAMENTO RAGAZZO FERITO

VERSO LE GOLE DI IANNACE

2° RITROVAMENTO 2 RAGAZZI DIS

Image © 2012 GeoEye

© 2012 Google

Google earth

Data di acquisizione delle immagini: 8/14/2010 2003 39°56'49.67"N 16°10'52.60"E elev. 1594 m

Alt 2.23 km

2° RITROVAMENTO DEI 2 RAGAZZI DISF

CIMA MONTE PELATO

VERSO MONTE PELATO

TERRAGGIO ELICOTTERO IN QUOTA M PELATO

RITROVAMENT

VANZATO MONTE PELATO

Image © 2012 GeoEye

© 2012 Google

Google earth

Data di acquisizione delle immagini: 8/14/2010 2003 39°58'04.78"N 16°12'16.02"E elev 1371 m

Alt 2.12 km



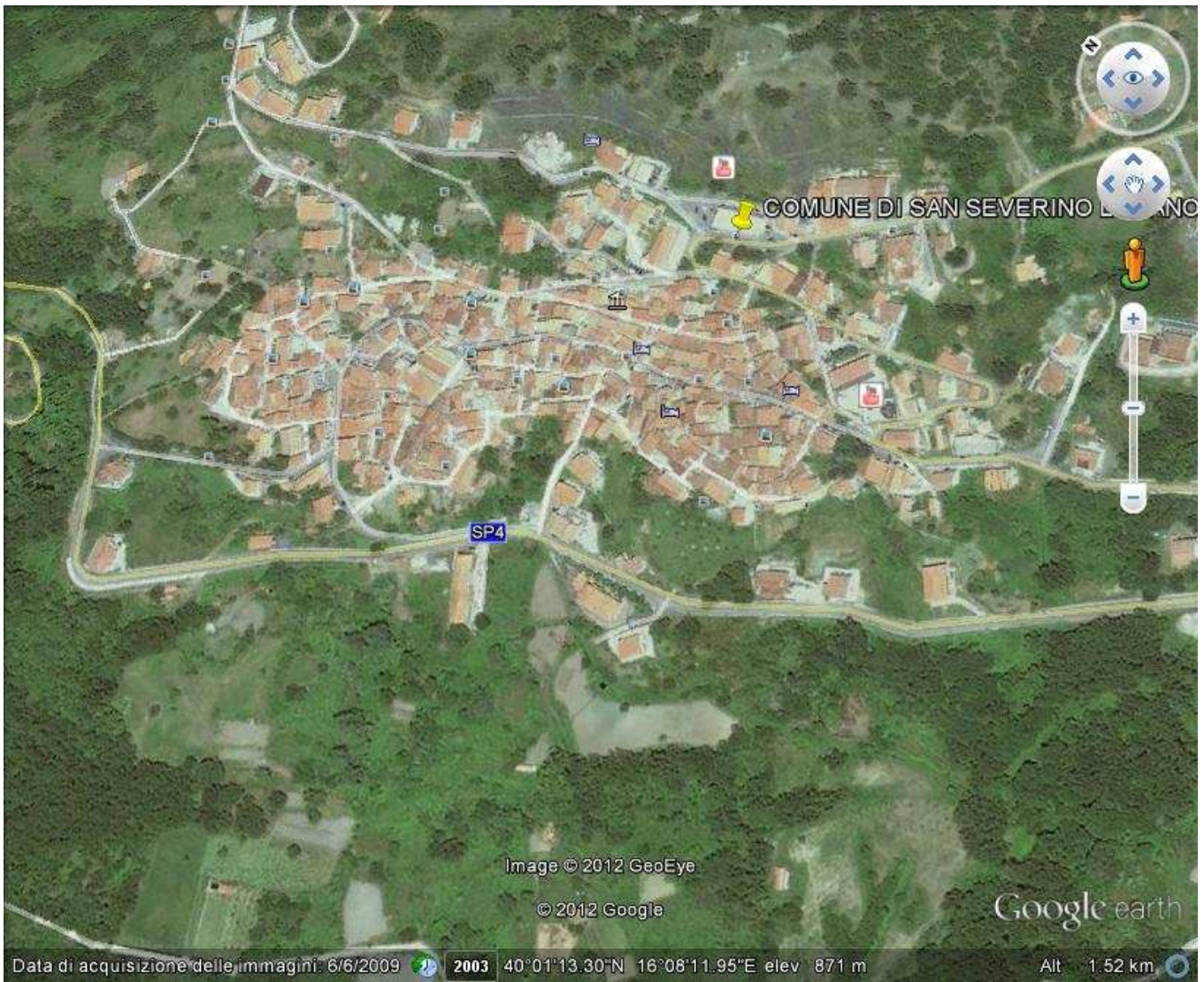
ELIPORTO ATTREZZATO

Image © 2012 GeoEye

© 2012 Google

Google earth

Data di acquisizione delle immagini: 8/14/2010 2003 39°58'13.50"N 16°10'50.96"E elev 1078 m Alt. 1.27 km



Data di acquisizione delle immagini: 6/6/2009



2003

40°01'13.30"N 16°08'11.95"E elev 871 m

Alt 1.52 km